




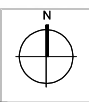
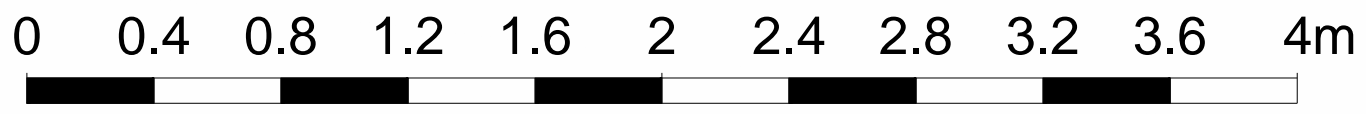


- Legende
-  Grabungsgrenze
 -  Fundament
 -  Grabungsfläche
 -  Nivellement
 -  Festpunkt



Planverfasser ArcTron GmbH <small>Ausgrabungen & Computerdokumentationen</small>	K. Reimer Ringstraße 8 - 93177 Altenthann Telefon: 09408 / 8501-0 E-Mail: Info@arctron.de	Maßnahme Archäologische Untersuchung Vermessung und Dokumentation	Burg Neurandsberg	
Auftraggeber Förderverein Burg Neurandsberg e. V. Thomas Piller Maulendorf 3 94371 Rattenberg	Maßnahme-Nr. M-2012-1166-1_0 Lage Lkr. Straubing-Bogen; Gem./Gmkg. Rattenberg; FlstNr. 477	Detail Sondagefläche 1		
Projekt-Nr. AG10120046	27.11.2013	M 1: 25	Plan-Nr. 2	